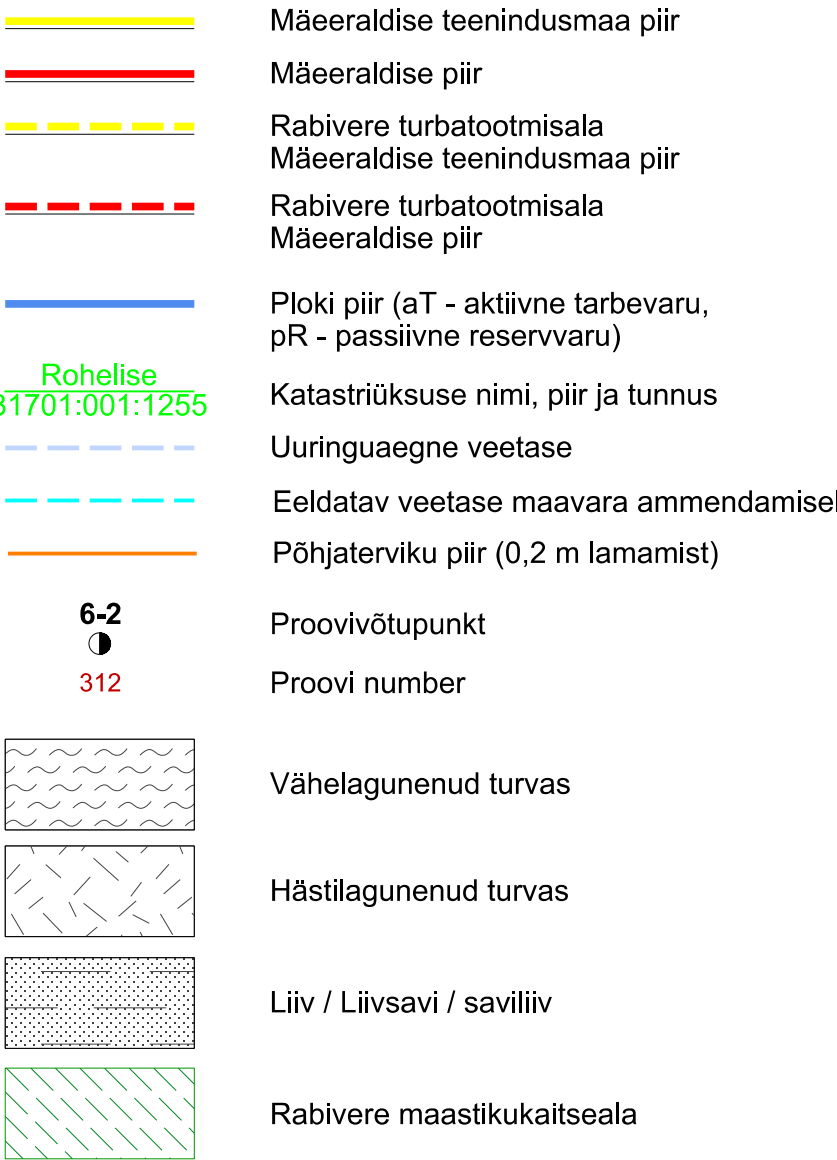
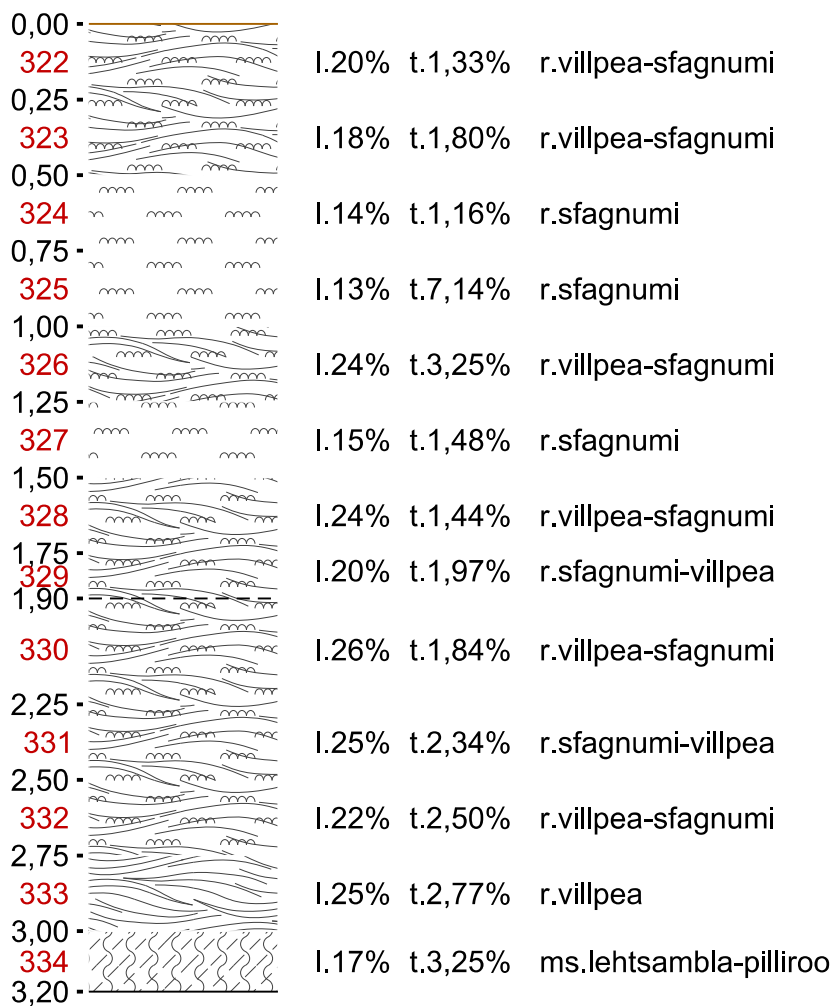


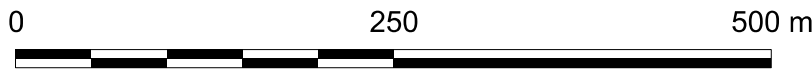
Piketi nr	7-3	8-3	9-3	10-2
Maapinna abs kõrgus, m	65,76	65,06	68,21	65,67
Lamami abs kõrgus, m	62,26	61,86	62,81	61,47
Turbalasundi kogupaksus, m	3,50	3,20	5,40	4,20
Vähelag. turbakihi paksus, m	1,70	1,90	2,80	2,00
Vahekaugused, m		192	168	225

Botaaniline
läbilõige
8-3
(M 1:25)



Märkused:

- Koordinaadid L-EST 97 süsteemis, kõrgused EH2000 süsteemis.
- Plaani koostamisel on kasutatud:
 - Maa-ameti väljastatud katastriüksuste piirandmeid (seisuga 08.04.2024);
 - Maa-ameti väljastatud kitsenduste andmeid (seisuga 12.03.2024);
 - Keskkonnaregistri maardlate, plokkide ja mäeeraldiste piirandmeid (seisuga 03.04.2024);
 - Hagudi turbamaardla Rabivere turbatootmisala jääkvaru uuringu aruande (varu seisuga 31.03.2020); lõikeid OÜ Inseneribüroo STEIGER, töö nr 20/2892);
 - Rapla Turvas OÜ Hagudi turbamaardlas turba passiivse reservvaru osaliselt kaevandatavaks ja kasutatavaks tunnistamise seletuskiri (varu seisuga 30.06.2020) lõikeid (OÜ Inseneribüroo STEIGER, töö nr 20/3063).
- Kasutatud tarkvara: Bentley PowerCivil for Baltics V8i (litsents: 70000661800020).



Objekti nimetus ja aadress		Joonise sisu	
Rabivere II turbatootmisala Kohila vald, Rapla maakond		Geoloogiline läbilõige IV-IV'	
Loa omanik	Rapla Turvas OÜ Tallinna mnt 22, 79512 Rapla info@raplaturvas.ee	Kristjan Kuuse /alkirjastatud digitaalselt/	Graafliline lisa 2 / 3
			Mõõtkava H 1 : 5000 V 1 : 100
 OÜ Inseneribüroo STEIGER Männiku tee 104, 11216 Tallinn +372 668 1011, info@steiger.ee	Koostas Tetiana Dakhno /alkirjastatud digitaalselt/	Kuupäev 12.03.2025	
		Kinnitas Erki Vaguri /alkirjastatud digitaalselt/	Töö nr 24/4774